

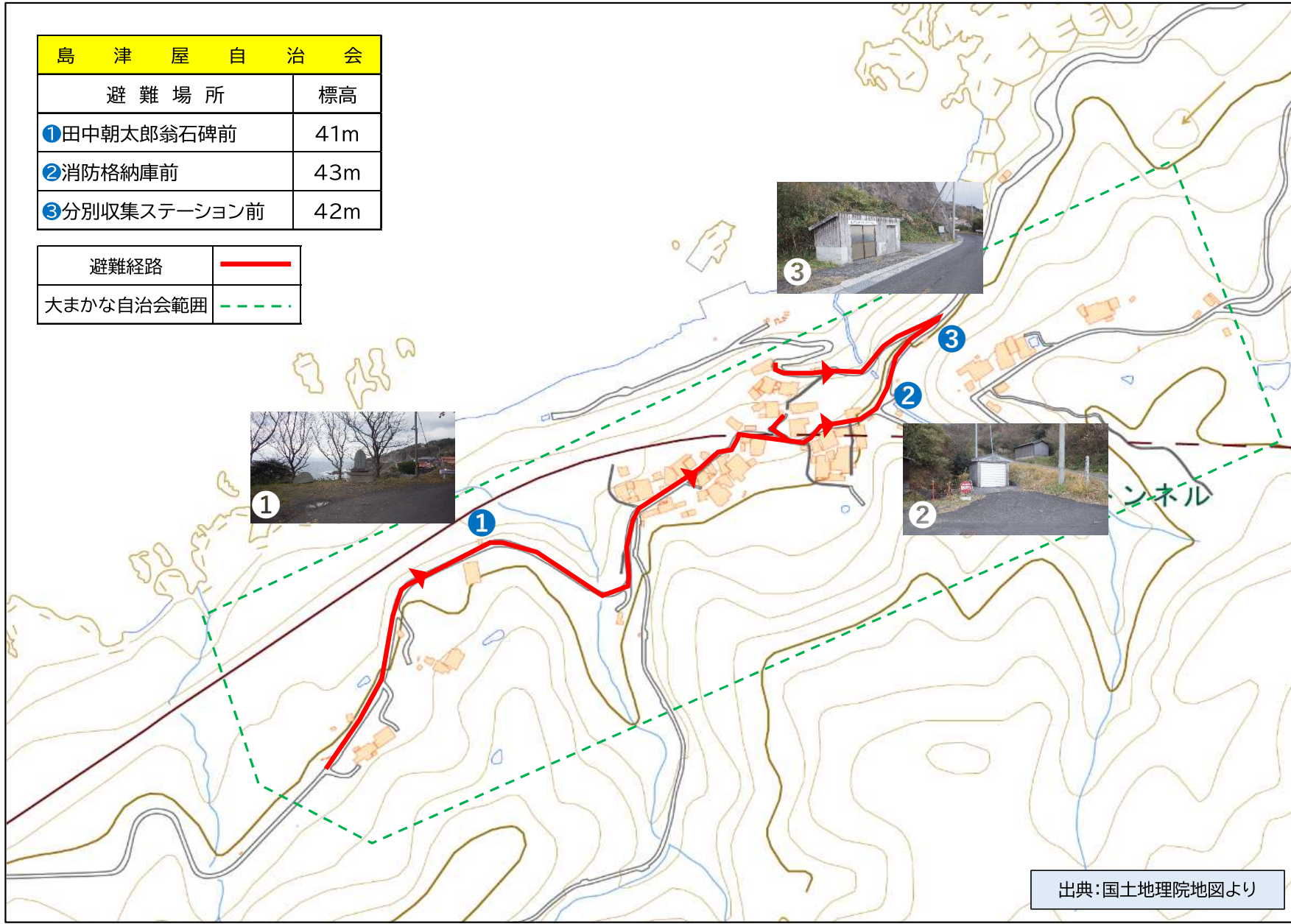


島津屋自治会

避難場所	標高
①田中朝太郎翁石碑前	41m
②消防格納庫前	43m
③分別収集ステーション前	42m

避難経路	
大まかな自治会範囲	



出典：国土地理院地図より

