
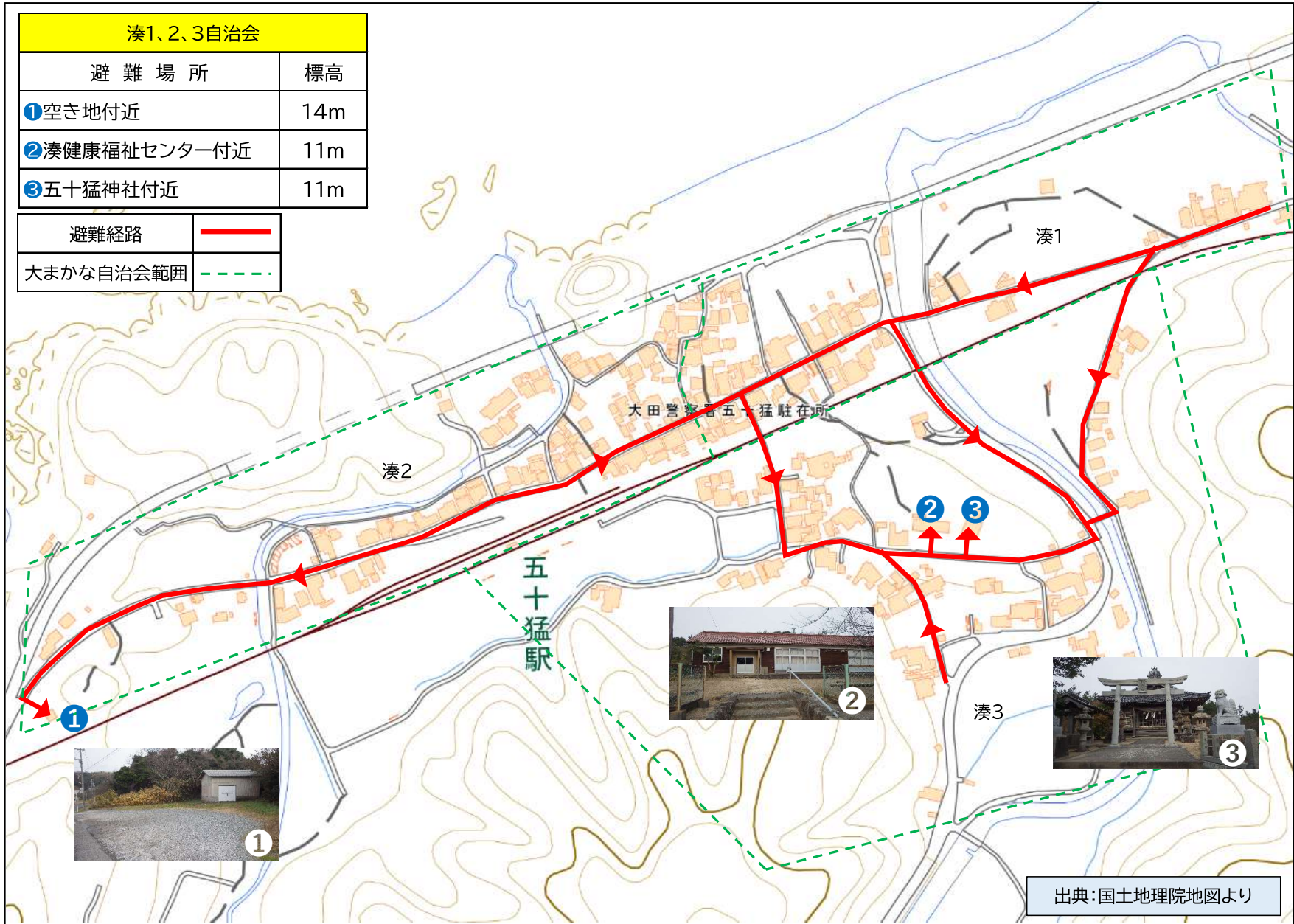
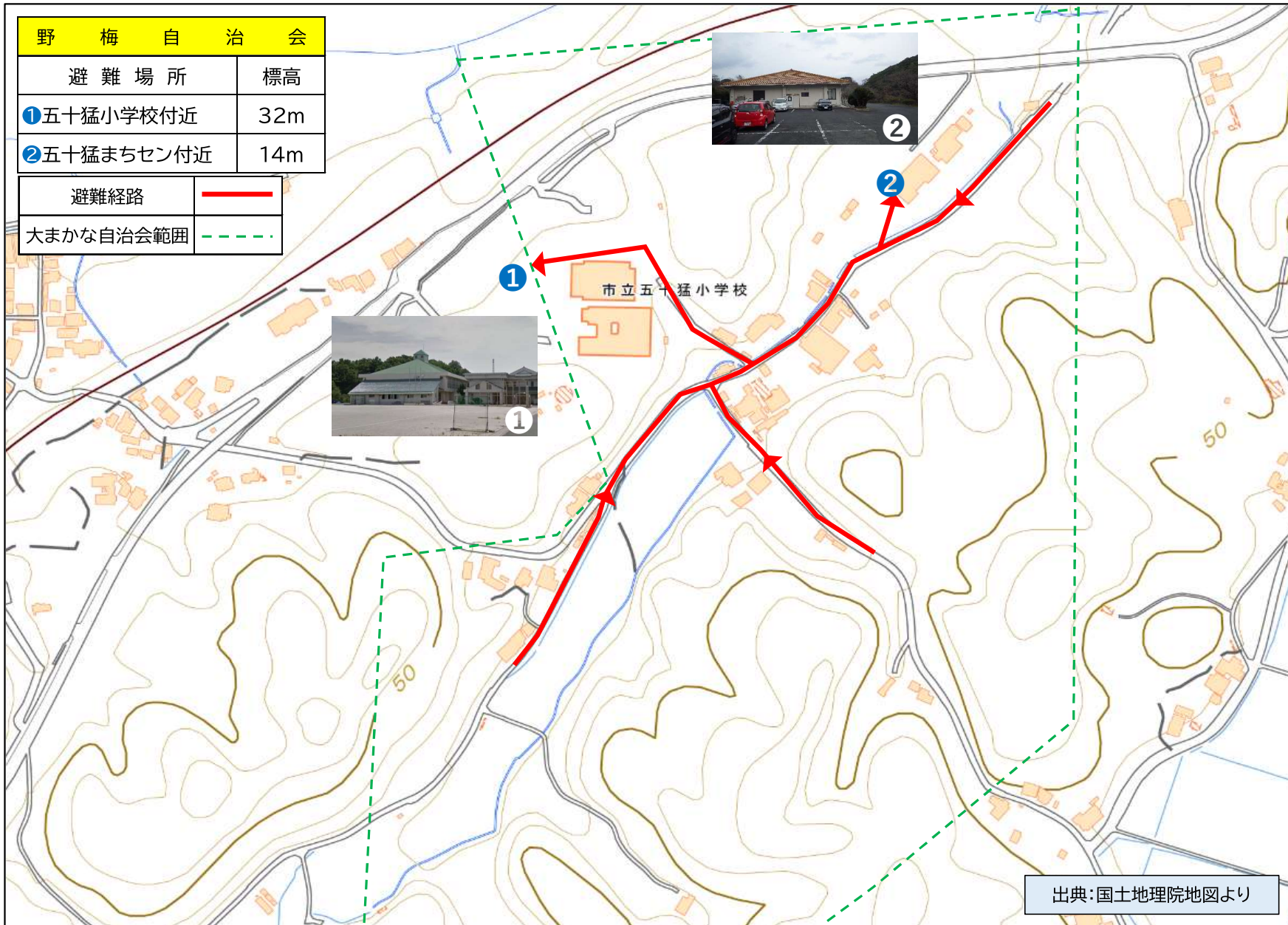


| 湊1、2、3自治会 | |
|--------------|---|
| 避難場所 | 標高 |
| ①空き地付近 | 14m |
| ②湊健康福祉センター付近 | 11m |
| ③五十猛神社付近 | 11m |
| 避難経路 |  |
| 大まかな自治会範囲 |  |





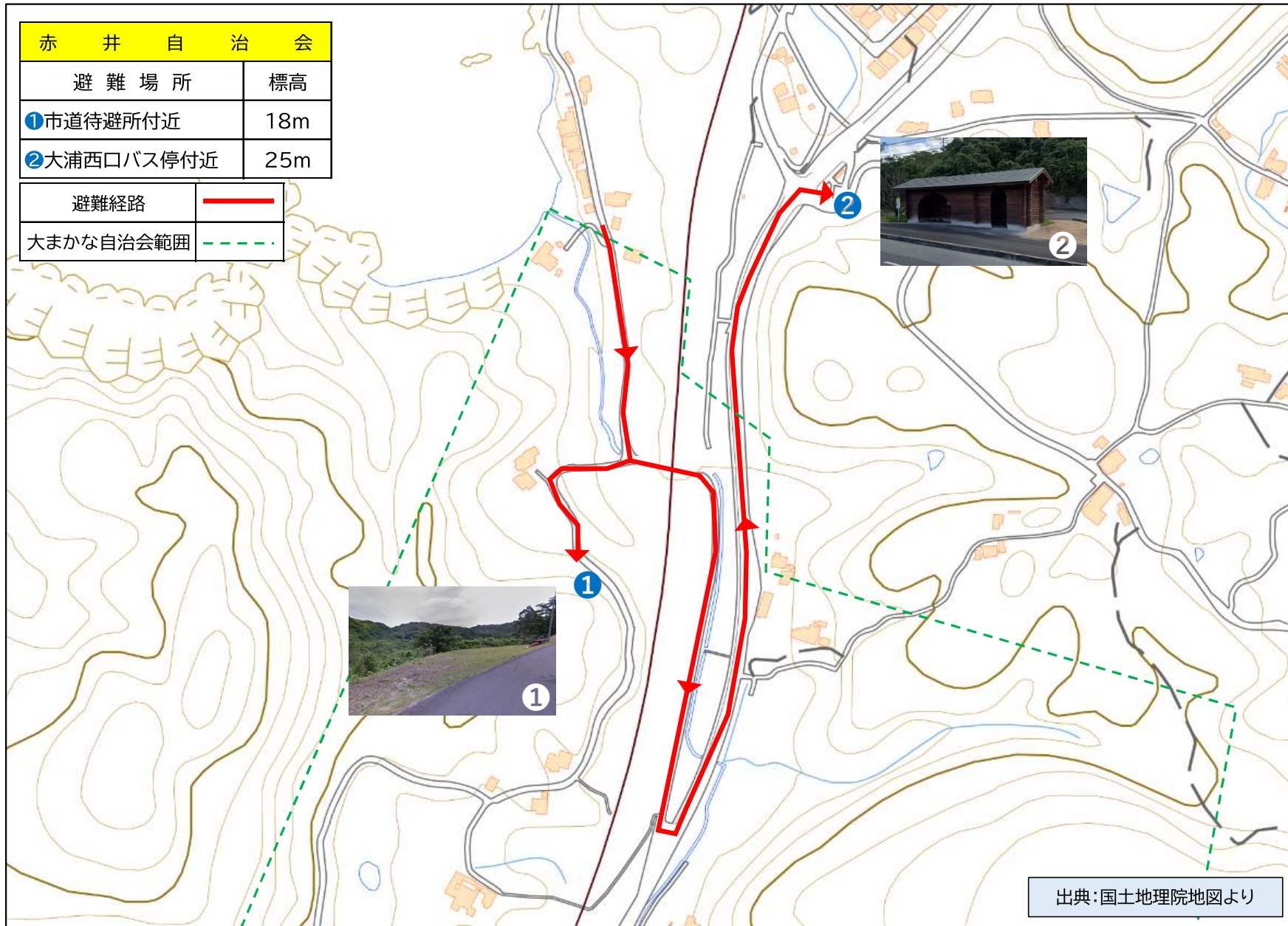
出典：国土地理院地図より



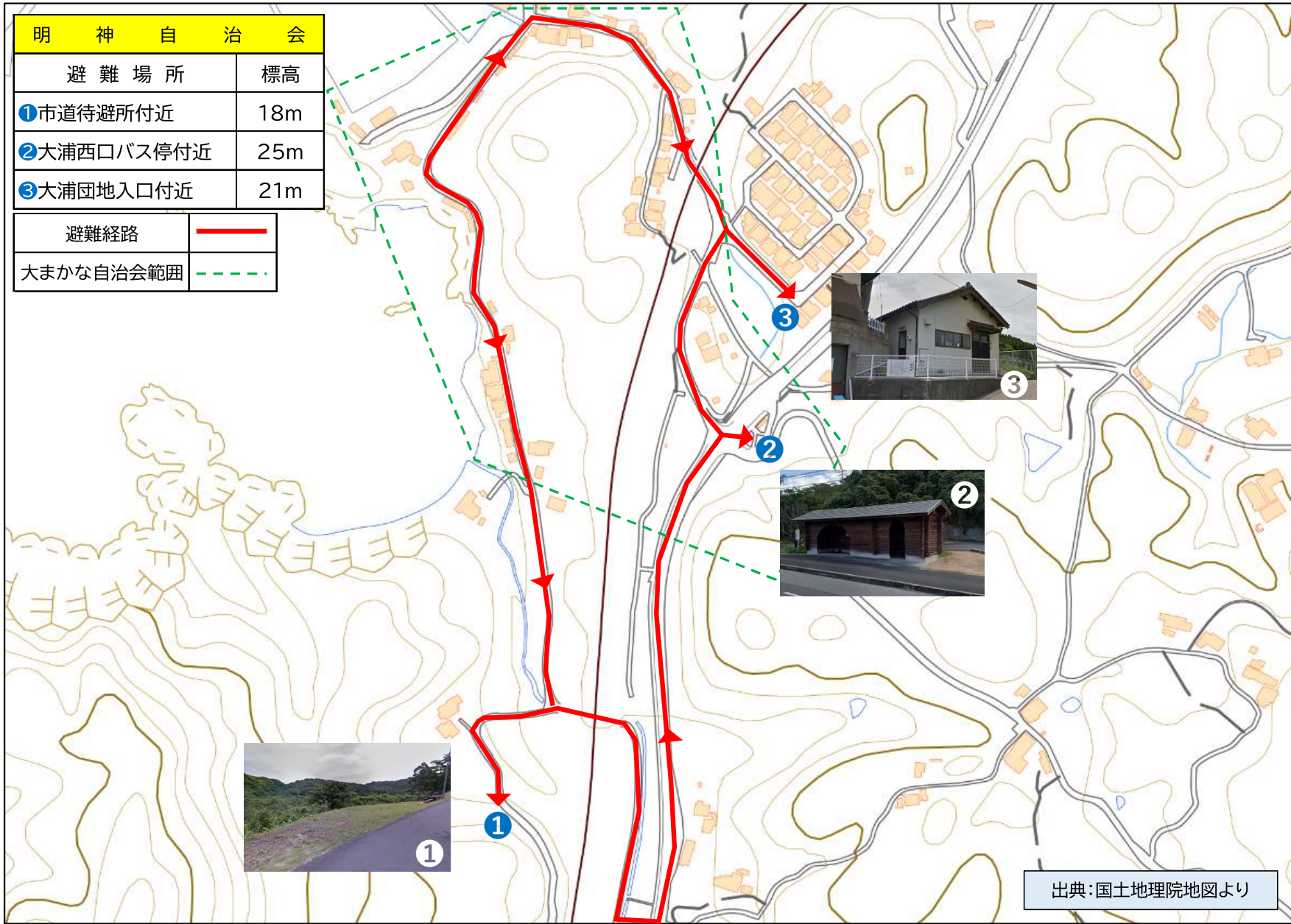
赤井自治会

| 避難場所 | 標高 |
|------------|-----|
| ①市道待避所付近 | 18m |
| ②大浦西口バス停付近 | 25m |

| | |
|-----------|---|
| 避難経路 |  |
| 大まかな自治会範囲 |  |





出典：国土地理院地図より

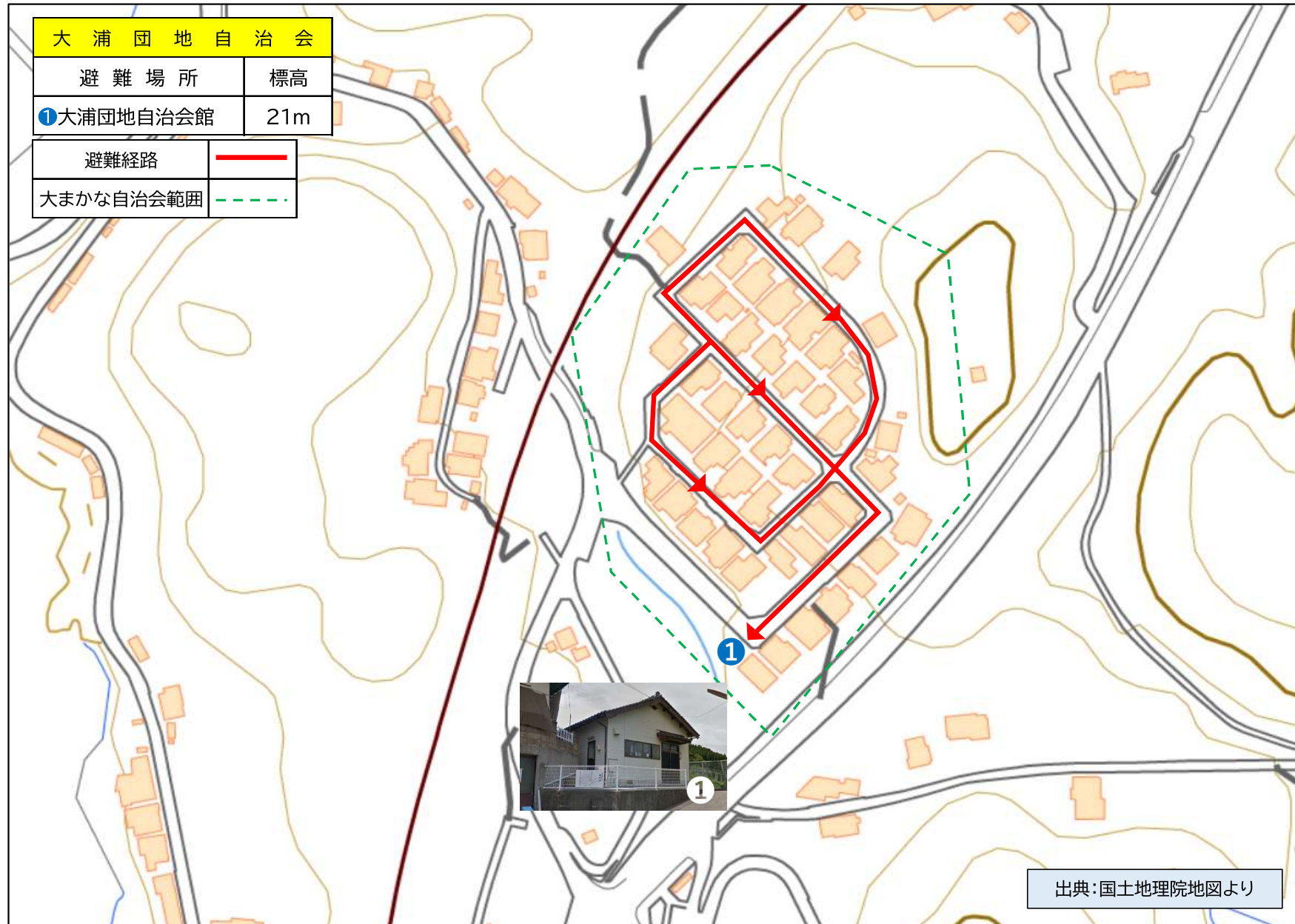


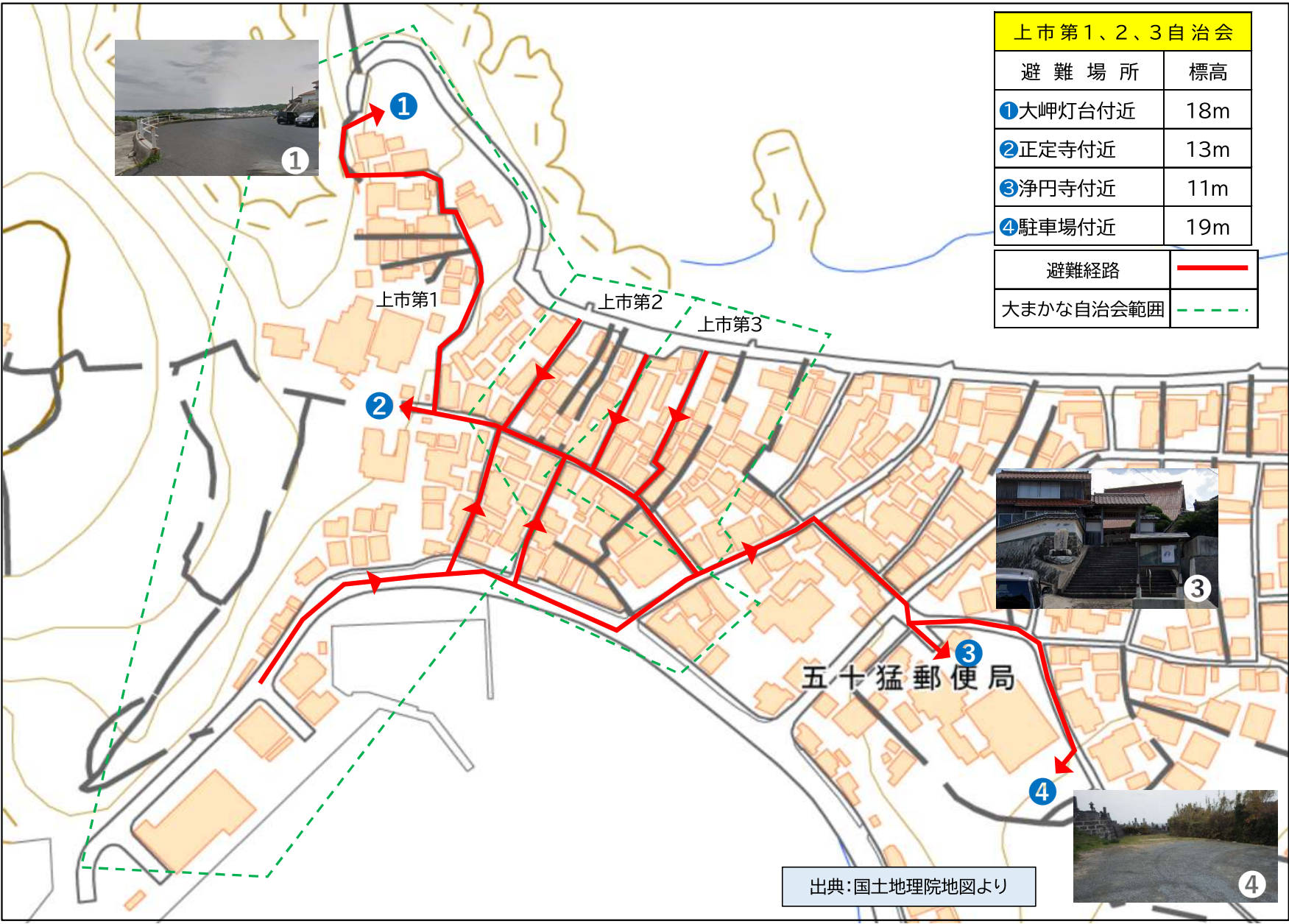
明 神 自 治 会

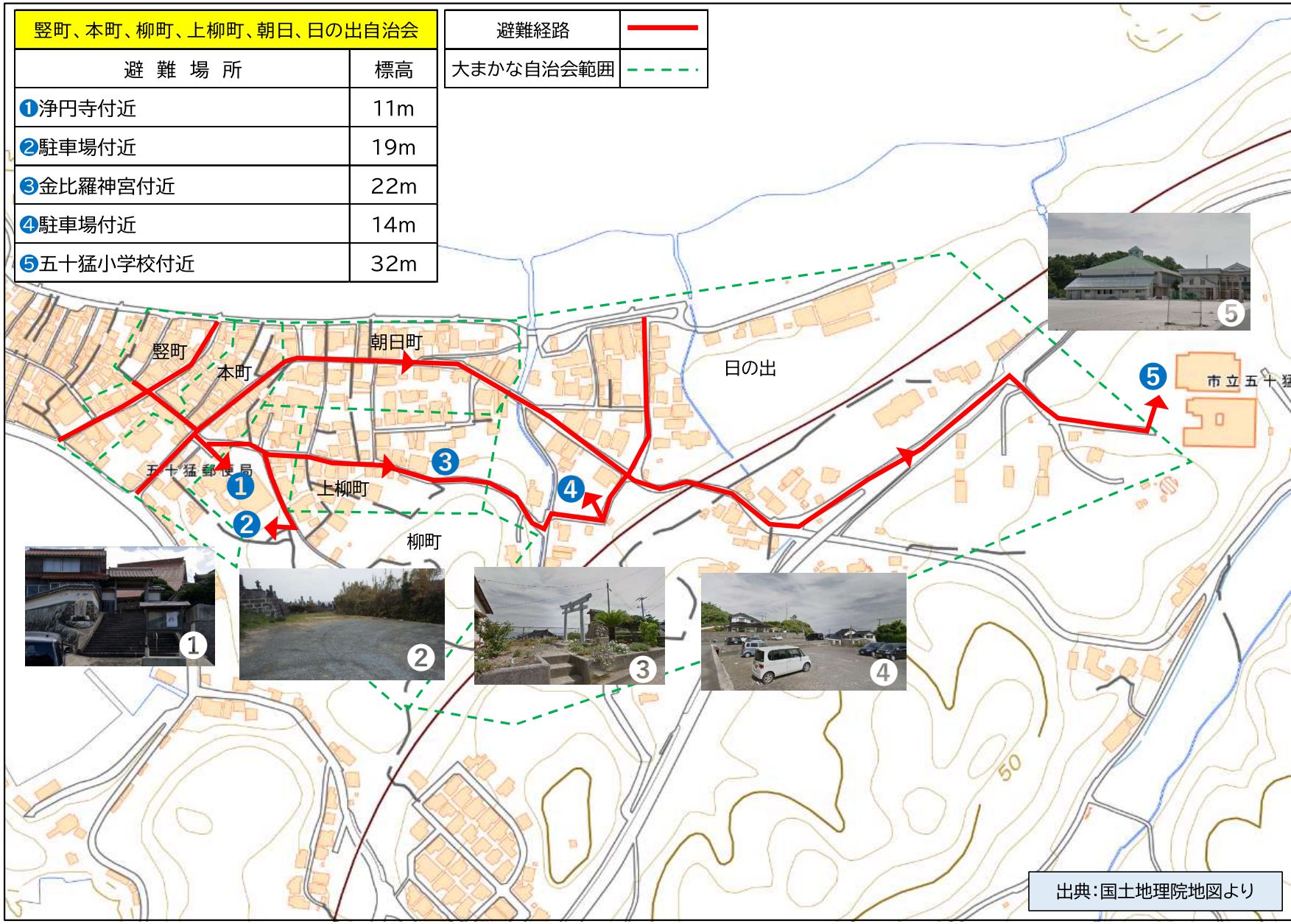
| 避難場所 | 標高 |
|------------|-----|
| ①市道待避所付近 | 18m |
| ②大浦西口バス停付近 | 25m |
| ③大浦団地入口付近 | 21m |

| | |
|-----------|---|
| 避難経路 |  |
| 大まかな自治会範囲 |  |

出典：国土地理院地図より







豎町、本町、柳町、上柳町、朝日、日の出自治会

| 避難場所 | 標高 |
|-----------|-----|
| ①浄円寺付近 | 11m |
| ②駐車場付近 | 19m |
| ③金比羅神宮付近 | 22m |
| ④駐車場付近 | 14m |
| ⑤五十猛小学校付近 | 32m |

| | |
|-----------|-------|
| 避難経路 | — |
| 大まかな自治会範囲 | - - - |



出典:国土地理院地図より