



出典: 国土地理院地図より





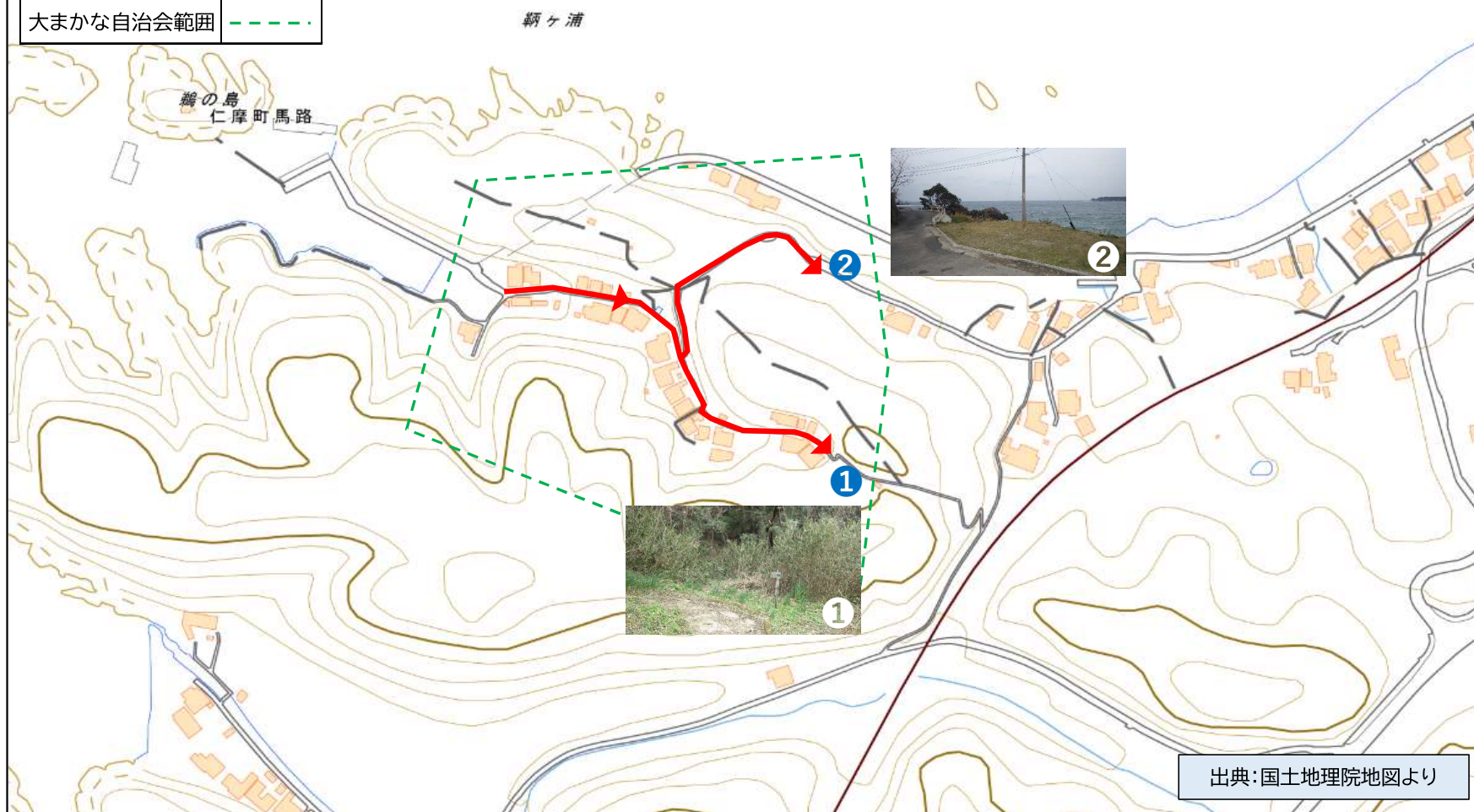
神 畑 自 治 会	
避難場所	標高
① 空き地付近	18m
② 倉庫付近	10m
避難経路	
大まかな自治会範囲	



友 自 治 会



避難場所	標高
① 鞆ヶ浦道付近	39m
② 市道待避所付近	18m

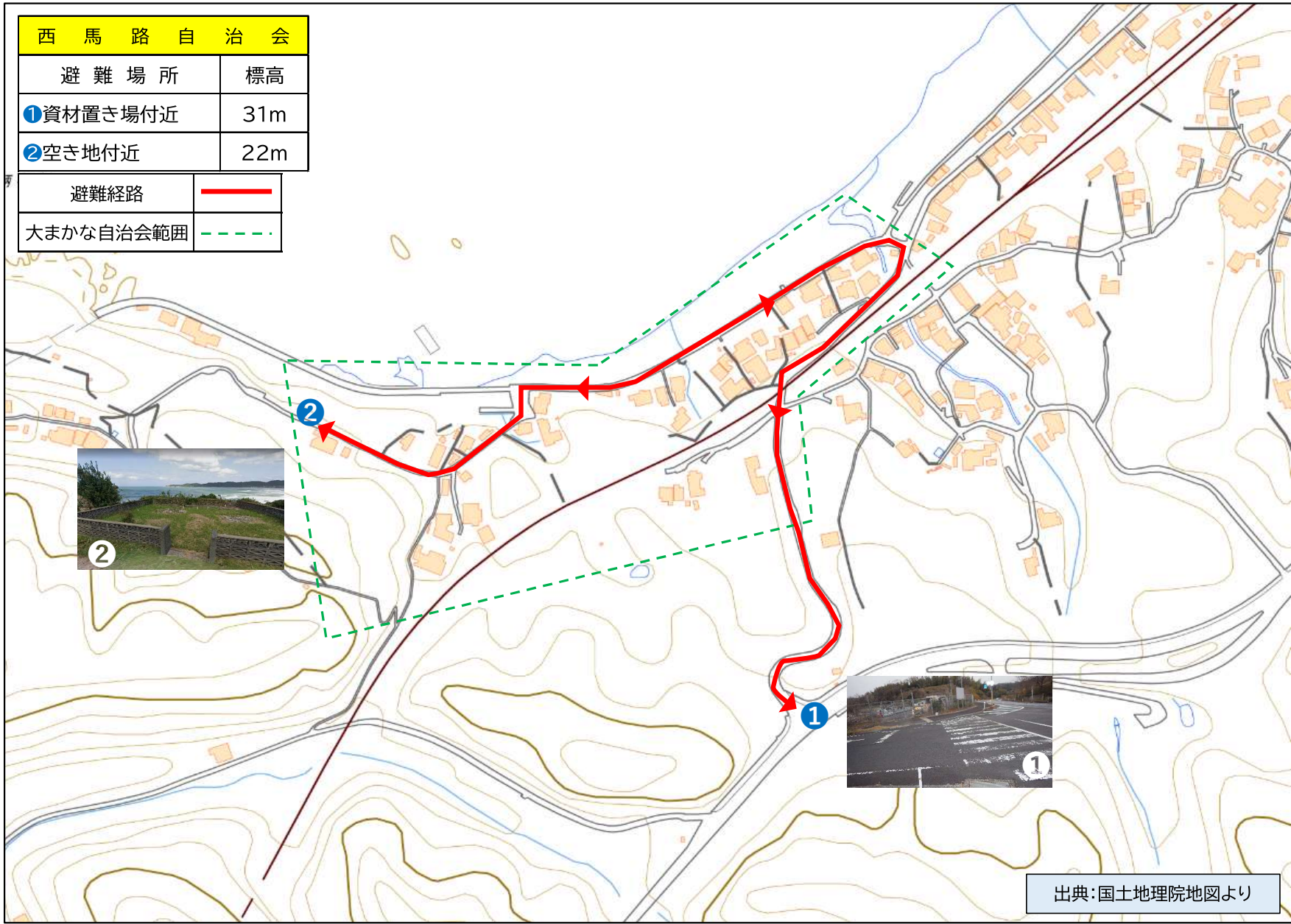
避難経路	
大まかな自治会範囲	



西馬路自治会

避難場所	標高
①資材置き場付近	31m
②空き地付近	22m

避難経路	
大まかな自治会範囲	

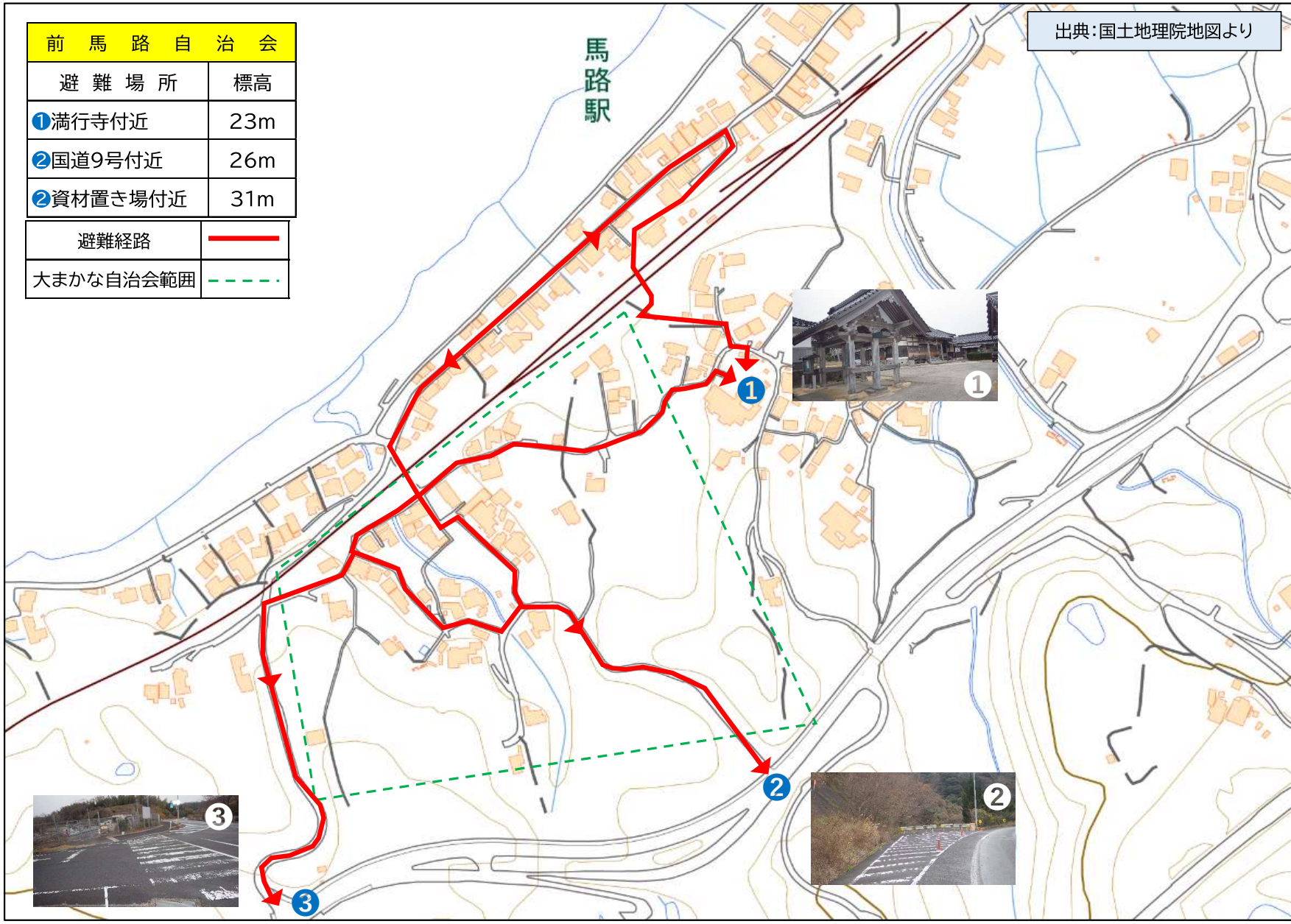


出典:国土地理院地図より

前馬路自治会

避難場所	標高
①満行寺付近	23m
②国道9号付近	26m
②資材置き場付近	31m
避難経路	—
大まかな自治会範囲	- - -

出典:国土地理院地図より



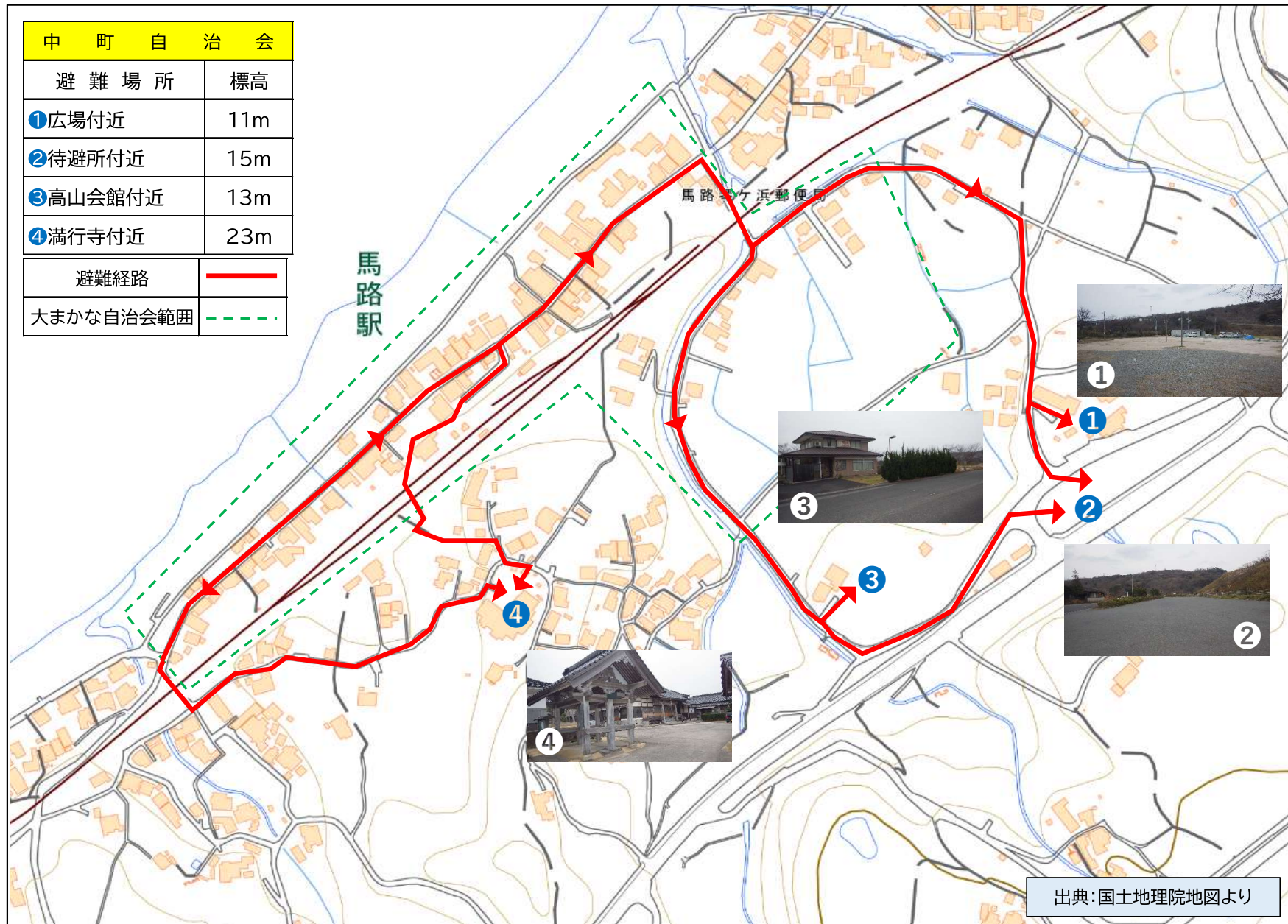
馬路駅



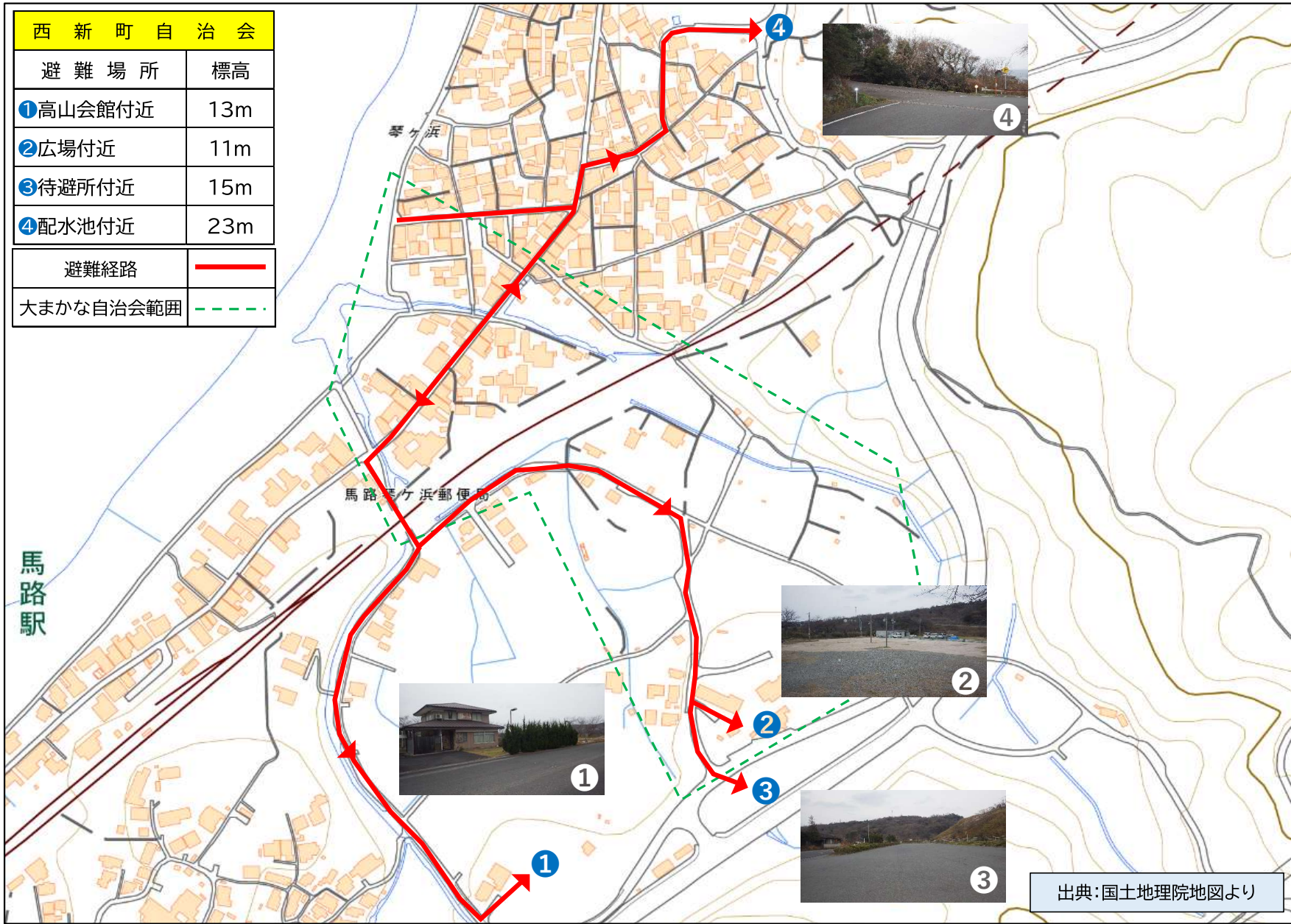
中町自治会

避難場所	標高
①広場付近	11m
②待避所付近	15m
③高山会館付近	13m
④満行寺付近	23m

避難経路	—
大まかな自治会範囲	- - -



出典: 国土地理院地図より



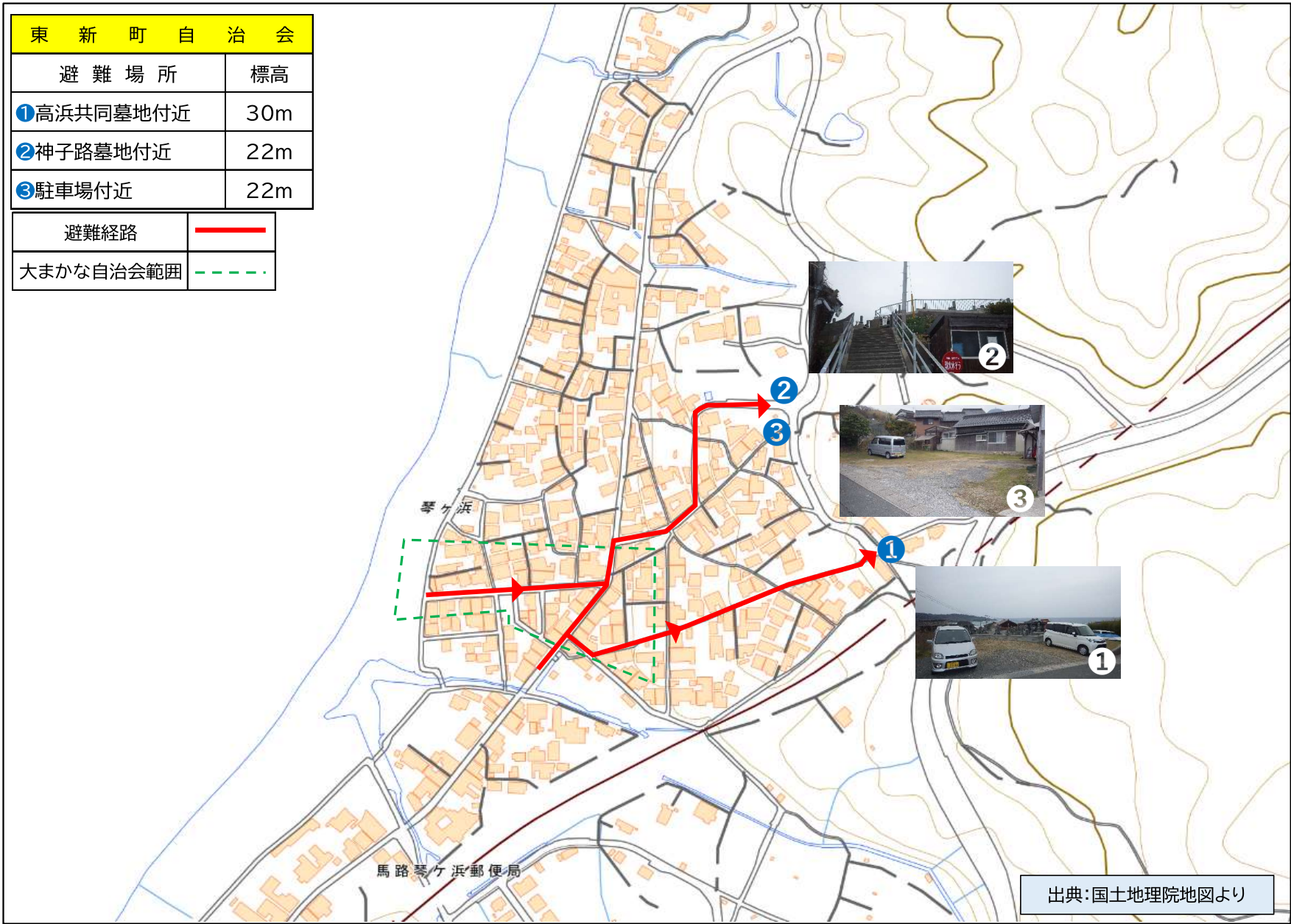
西新町自治会	
避難場所	標高
①高山会館付近	13m
②広場付近	11m
③待避所付近	15m
④配水池付近	23m
避難経路	
大まかな自治会範囲	

馬路駅

馬路馬ヶ浜郵便局





出典: 国土地理院地図より



東 新 町 自 治 会

避難場所	標高
①高浜共同墓地付近	30m
②神子路墓地付近	22m
③駐車場付近	22m

避難経路	
大まかな自治会範囲	

出典: 国土地理院地図より

北、西自治会	
避難場所	標高
①展望所付近	41m
②配水池付近	23m
③神子路墓地付近	22m
④駐車場付近	22m
避難経路	
大まかな自治会範囲	



出典：国土地理院地図より