

令和3年度 大田市通学路安全プログラム危険箇所

【大田小学校】

No.	区分	路線名	位置	通学路の状況・危険内容	要望内容	対策内容	事業主体	対策予定時期	対策完了時期
1	主要地方道	三瓶山公園線	大田町	歩行者信号の青の時間が短く、一度で渡れない	青信号の時間を長くするか、斜めに渡れるようにしてほしい	歩道信号の時間調整	公安委員会		R03.9
2	主要地方道	三瓶山公園線	大田町大田口	交通量が多く、車両がスピードを出している	押しボタン式信号の設置 道路標示による注意喚起	信号設置はできない。 減速凹凸薄層舗装、ドット	島根県	R03.12	R03
7	市道	城山三瓶川線	大田町大田ハ	車が頻繁に通りスピードも上げている。 止まれの表示が消えている。		道路上に止まれを表示	大田市		R03
10	市道	相生桜田線 (日ノ出橋諏訪線)	大田町大田ハ	歩道が狭く路側帯も無いため、待機する場所がない	待機場所の確保。カーブミラー、電柱の移設。		大田市	R03	
12	主要地方道	三瓶山公園線	大田町大田イ	道路が狭く、交通量が多いため、登下校時大変危険である。	自動車交通量の減少対策 歩きやすい歩行環境の整備		大田市	R05 R04	
13	市道	栄町諸友線	大田町城山	道幅が狭く、交通量が多いため、歩道を設置してほしい	歩道の整備		島根県	未定	

【久手小学校】

No.	区分	路線名	位置	通学路の状況・危険内容	要望内容	対策内容	事業主体	対策予定時期	対策完了時期
3	県道	波根久手線	久手町	歩道が狭く、水がたまりやすいため、児童が水たまりを避けて車道を通ることがある	歩道の拡張、草刈り、路側滞水処理	滞水処理対策	島根県	R03.12	R03

【久屋小学校】

No.	区分	路線名	位置	通学路の状況・危険内容	要望内容	対策内容	事業主体	対策予定時期	対策完了時期
4	主要地方道	大田桜江線	久利町	アスファルトのひび割れにより転倒の危険性がある	通学路ひび割れ部分のアスファルトをフラットに舗装	ひび割れ補修	島根県	-	R03.9

【高山小学校】

No.	区分	路線名	位置	通学路の状況・危険内容	要望内容	対策内容	事業主体	対策予定時期	対策完了時期
5	主要地方道	大田桜江線	祖式町	横断歩道や速度表示等、薄くなり、ほとんど見えなく道路が狭い	横断歩道や速度表示を見えるようにしてほしい 道路の拡張及び歩道を設置してほしい	外側線の引き直し	島根県 公安委員会	R03	R04

【仁摩小学校】

No.	区分	路線名	位置	通学路の状況・危険内容	要望内容	対策内容	事業主体	対策予定時期	対策完了時期
6	県道	仁万停車場線	仁摩町仁万	通学路にあたる道路の横断歩道が消えている	横断歩道の引き直し		公安委員会	R04	R04
9	市道	上本町線 (仁摩本町線)	仁摩町仁万	通学路にあたる道路の横断歩道が消えている	停止線の引き直し		大田市	R03	R03

【長久小学校】

No.	区分	路線名	位置	通学路の状況・危険内容	要望内容	対策内容	事業主体	対策予定時期	対策完了時期
8	市道	川北線	長久町長久イ	ひっきりなしに車の出入りがある道路を横断している	児童横断等の標識を立ててほしい 停止線の異動、ミラー等の設置		公安委員会	R04	R04
11	市道	中島4号線	長久町長久ハ	道路が狭く交通量が多くスピードを出している車が多い	歩道の設置		大田市	R05	
14	県道	和江港大田市停車場線	長久町長久イ	歩道が狭く、交通量が多いため危険である。	歩道の整備・拡張		島根県	未定	

【静間小学校】

No.	区分	路線名	位置	通学路の状況・危険内容	要望内容	対策内容	事業主体	対策予定時期	対策完了時期
15	県道	一般県道静間・久手停車場線	静間町	道幅が狭く路側帯のみで歩道が設置されていないため危ない。また、車速が出やすく、制限速度を守っていない車も多い。	グリーンベルトの設置		島根県	未定	

管 理 No. :	1	要望年度 :	令和3年度	完了年度 :	令和3年度
学 校 名 :	大田小	道路管理者 :	島根県	路 線 名 :	主要地方道三瓶山公園線
危 険 箇 所 位 置 図			危 険 箇 所 状 況 写 真		
					
危 険 箇 所 の 状 況					
菜洗い橋前の交差点					
横断歩道を渡る際、歩行者信号の青の時間が短く、一度で渡れない。					
集団登校の班が2度に分かれて渡るということを2回繰り返すので時間がかかる。					
対策番号	要 望 内 容				
1	蒼信号の時間を長くするか、斜めに渡ることができるようにしてほしい。 (スクランブル交差点のように斜めの横断歩道がほしい)				
対策番号	対 策 内 容	対策実施者	対策予定時期	対策完了時期	
1	歩道信号の時間調整【新聞記事あり】	公安委員会		令和3年	

管 理 No. :	2	要望年度 :	令和3年度	完了年度 :	令和3年度
学 校 名 :	大田小	道路管理者 :	島根県	路 線 名 :	主要地方道三瓶山公園線
危 険 箇 所 位 置 図			危 険 箇 所 状 況 写 真		
					
危 険 箇 所 の 概 況					
<p>出口集会所前からバス停に向かう横断歩道 交通量が多く、車両がスピードを出して走行しているが、横断歩道に信号がなく危</p>					
対 策 番 号					
要 望 内 容					
1	押しボタン式信号の設置				
2	道路標示による注意喚起				
対 策 番 号					
対 策 内 容					
対 策 実 施 者					
対 策 予 定 時 期					
対 策 完 了 時 期					
1	無し	公安委員会	-	-	
2	減速凹凸薄層舗装、ドット	島根県	令和3年	令和3年	

管理 No. : 3	要望年度 : 令和3年度	完了年度 : 令和3年度
学校名 : 久手小学校	道路管理者 : 島根県	路線名 : 波根久手線

<p>危険箇所位置図</p> 	<p>危険箇所状況写真</p> 
--	---

危険箇所の状況

歩道の幅が狭く、水もたまりやすいため、児童が水たまりを避けて車道を通ることがある。

草が歩道にかかっているため、草を避けて車道を通らなければならない。交通量も多く、危険である。

対策番号	要望内容
1	歩道幅の拡張
2	草刈り
3	路側滞水処理（現地追加要望）

対策番号	対策内容	対策実施者	対策予定時期	対策完了時期
1	歩道幅の拡張	島根県	-	-
2	草刈り	地元住民		令和3年
3	滞水処理対策	島根県	令和3年	令和3年

管 理 No. :	4	要望年度 :	令和3年度	完了年度 :	令和3年度
学 校 名 :	久屋小	道路管理者 :	島根県	路 線 名 :	県道46号線

危険箇所位置図



危険箇所状況写真



危険箇所の状況

アスファルトのひび割れが見られる。通学路として児童が利用しており、ひっかきの危険性がある。また、放課後や休日、自転車での通行もあり、タイヤがひび割れ転倒しそうになることや、冬季の薄暗い時期にもひっかかる恐れがある。

対策番号 要望内容

1 通学路ひび割れ部分のアスファルトをフラットに舗装

対策番号	対策内容	対策実施者	対策予定時期	対策完了時期
1	ひび割れ補修（対策済）	島根県		令和3年

管 理 No. :	5	要望年度 :	令和3年度	完了年度 :	
学 校 名 :	高山小	道路管理者 :	島根県	路 線 名 :	主要地方道大田桜江線



危 険 箇 所 の 状 況

通学路として児童が利用しているが、横断歩道や速度表示等、薄くなり、ほとんどない。また、道路が狭く、歩道がない中、大型車両がスピードを出して運転する様見られる。非常に危険である。

対策番号	要 望 内 容
1	横断歩道や速度表示を見えるようにしてほしい。
2	道路の拡張及び歩道を設置してほしい。

対策番号	対 策 内 容	対策実施者	対策予定時期	対策完了時期
1	横断歩道、速度表示の引き直し	公安委員会	令和3年	令和4年
2	外側線の引き直し	島根県	令和3年	令和3年

管 理 No. :	6	要望年度 :	令和3年度	完了年度 :	
-----------	---	--------	-------	--------	--

学 校 名 :	仁摩小	道路管理者 :	島根県	路 線 名 :	県道仁万停車場線
---------	-----	---------	-----	---------	----------

危険箇所位置図



危険箇所状況写真



危険箇所の状況

通学路にあたる道路の横断歩道が消えかけている。
 児童の登校時には交通量も多いため、横断に危険を感じる。

対策番号	要 望 内 容
------	---------

1	横断歩道の引き直し

対策番号	対 策 内 容	対策実施者	対策予定時期	対策完了時期
------	---------	-------	--------	--------

1	横断歩道の引き直し	公安委員会	令和4年	

管 理 No. :	7	要望年度 :	令和3年度	完了年度 :	令和3年度
-----------	---	--------	-------	--------	-------

学 校 名 :	大田小	道路管理者 :	大田市	路 線 名 :	城山三瓶川線
---------	-----	---------	-----	---------	--------

危険箇所位置図	危険箇所状況写真
---------	----------



危険箇所の状況

大田高校横の通りから育英商会前の通りへショートカットする車が、登校時間によスピードも上げていることがある。一時停止の表示はあるが、道路上の「止まれ」が道路の舗装により消えてしまっているため、危険である。

対策番号	要 望 内 容
------	---------

1	道路上に「止まれ」を表示する
---	----------------

対策番号	対 策 内 容	対策実施者	対策予定時期	対策完了時期
------	---------	-------	--------	--------

1	※線引き直し工事は大田市下水道管課が行う	大田市	令和3年	令和3年
---	----------------------	-----	------	------

管 理 No. :	8	要望年度 :	令和3年度	完了年度 :	
学 校 名 :	長久小学校	道路管理者 :	大田市	路 線 名 :	川北線
危険箇所位置図			危険箇所状況写真		
					
危険箇所の状況					
<p>大型店の出入り口となっている。はっきりなしに車の出入りがある道路を横断し車の出入りの際に児童と接触する可能性がある。</p>					
要望内容					
対策番号	1 児童横断等の標識を立ててほしい。				
	2 車の停止位置をやや後方にさげ、左右を確認するミラー等を設置してほしい				
対策番号	対策内容	対策実施者	対策予定時期	対策完了時期	
1		公安委員会	令和4年		

管 理 No. :	9	要望年度 :	令和3年度	完了年度 :	
学 校 名 :	仁摩小	道路管理者 :	大田市	路 線 名 :	上本町線
危険箇所位置図			危険箇所状況写真		
危険箇所の状況					
通学路にあたる道路の停止線が消えかけて見えない。					
登下校時に停止線を認識しない車があり、児童の通行に危険を感じる。					
要 望 内 容					
対策番号	1 停止線の引き直し				
対策番号	対 策 内 容	対策実施者	対策予定時期	対策完了時期	
1	グリーンベルト設置	大田市	令和3年	令和3年	

管 理 No. : 10 要望年度 : 令和3年度 完了年度 :

学 校 名 : 大田小学校 道路管理者 : 大田市 路 線 名 : 相生桜田線 (日ノ出橋諏訪線)

危 険 箇 所 位 置 図



危 険 箇 所 状 況 写 真



危 険 箇 所 の 状 況

道幅が狭く歩道も路側帯も無いため、横断歩道を渡る際、待機する場所が無い。
 この横断歩道を利用する歩行者と自転車は私有地である駐車場内を通行している。
 学校では駐車場内を通らずカーブミラーを回って通行するよう指導しているが、
 児童は、見通しがよく、より安心して通行できる駐車場内を通行している。

対策番号	要 望 内 容
	横断歩道を渡る際の待機場所確保
	カーブミラー、電柱の移設による路側帯の確保
	(もしくは駐車場内の通行許可)

対策番号	対 策 内 容	対策実施者	対策予定時期	対策完了時期
1		大田市	令和3年	

管 理 No. :	11	要望年度 :	令和3年度	完了年度 :	
学 校 名 :	長久小学校	道路管理者 :	大田市	路 線 名 :	中島4号線
危険箇所位置図			危険箇所状況写真		
					
危険箇所の状況					
道幅が狭い。近くに大型店ができ、交通量も増えている。					
登下校時の交通量が多く、直線のためかスピードを出している車が多い。					
※H26年にプログラム外に登録済 → R3年プログラムへ再登録予定					
要 望 内 容					
対策番号	1 歩道等を設置してほしい。車両速度制限を30キロ制限にしてほしい。				
対策番号	対策内容	対策実施者	対策予定時期	対策完了時期	
1	歩道の整備、用水路の蓋設置	大田市	令和5年		

管 理 No. :	12	要望年度 :	令和3年度	完了年度 :	
学 校 名 :	大田小	道路管理者 :	島根県	路 線 名 :	三瓶山公園線

危険箇所位置図 **危険箇所状況写真**



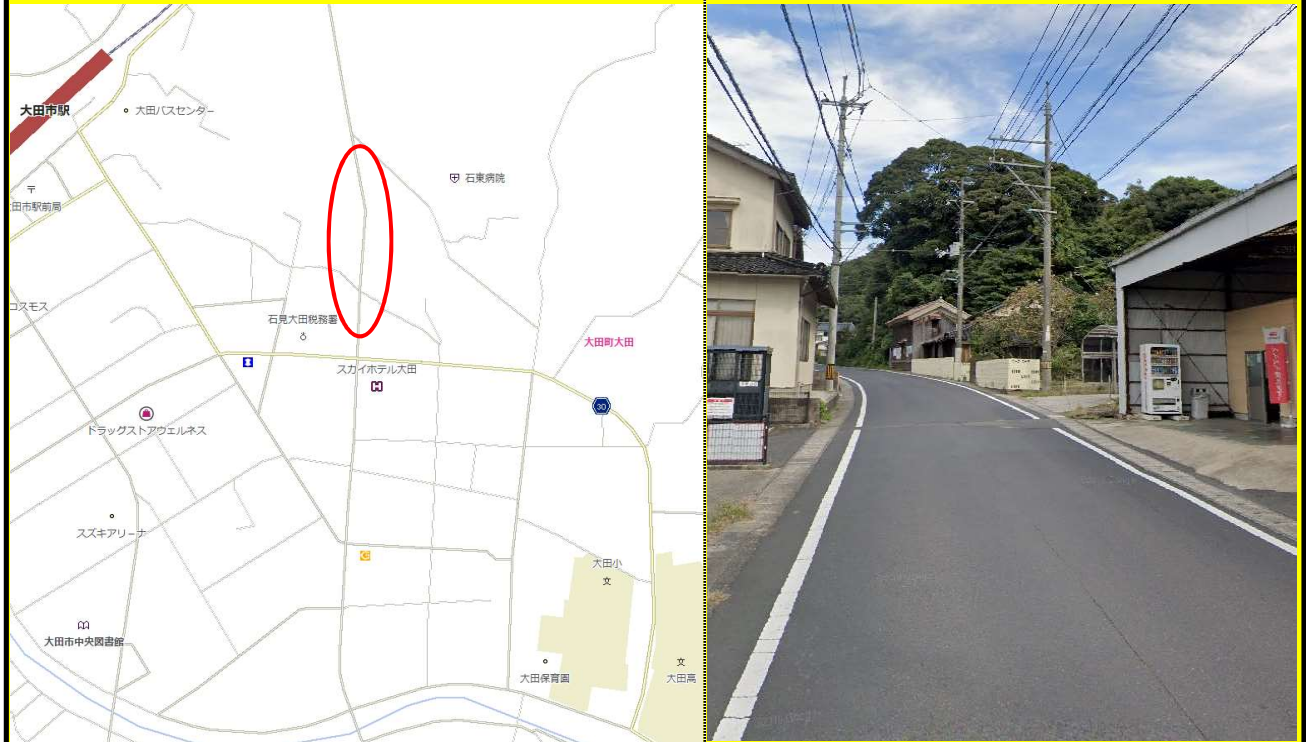
危険箇所の状況

道幅が狭く、交通量が多いため、登下校時大変危険である。

対策番号	要望内容			
1	自動車交通量の減少対策			
2	歩きやすい歩行環境の整備			
対策番号	対策内容	対策実施者	対策予定時期	対策完了時期
1	大正西線、栄町高禅寺線の整備	大田市	令和4年	
2	歩行環境の整備	大田市	令和5年	

管 理 No. :	13	要望年度 :	令和3年度	完了年度 :	
学 校 名 :	大田小	道路管理者 :	大田市	路 線 名 :	栄町諸友線

危険箇所位置図	危険箇所状況写真
---------	----------



危険箇所の状況

道幅が狭く、交通量が多いため、歩道を設置してほしい。

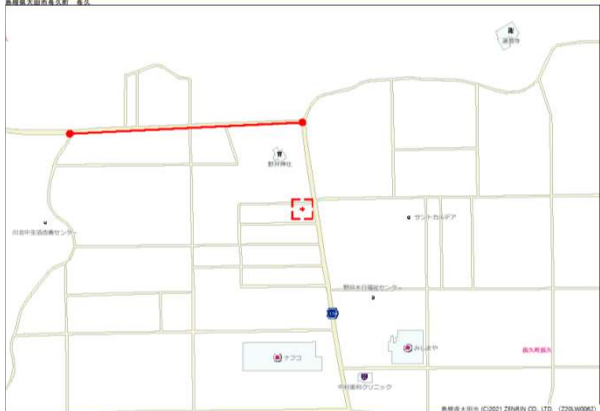
対策番号	要望内容
1	歩道の整備

対策番号	対策内容	対策実施者	対策予定時期	対策完了時期
1		島根県	未定	

管理 No. : 14	要望年度 : 令和3年度	完了年度 :
-------------	--------------	--------

学校名 : 長久小学校	道路管理者 : 島根県	路線名 : 和江港大田市停車場線
-------------	-------------	------------------

危険箇所位置図



危険箇所状況写真



危険箇所の状況

歩道が狭く、交通量が多いため危険である。

対策番号	要望内容
------	------

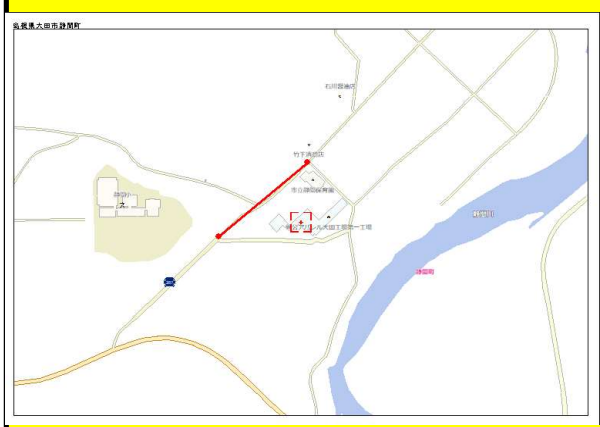
1	歩道の整備・拡張
---	----------

対策番号	対策内容	対策実施者	対策予定時期	対策完了時期
1		島根県	未定	

管理 No. : 15 要望年度 : 令和3年度 完了年度 :

学校名 : 静間小学校 道路管理者 : 島根県 路線名 : 一般県道静間・久手停車場線

危険箇所位置図



危険箇所状況写真



危険箇所の状況

道幅が狭く路側帯のみで歩道が設置されていないため危ない。
 また、車速が出やすく、制限速度を守っていない車も多い。

対策番号	要望内容
1	グリーンベルトの設置

対策番号	対策内容	対策実施者	対策予定時期	対策完了時期
1		島根県	未定	